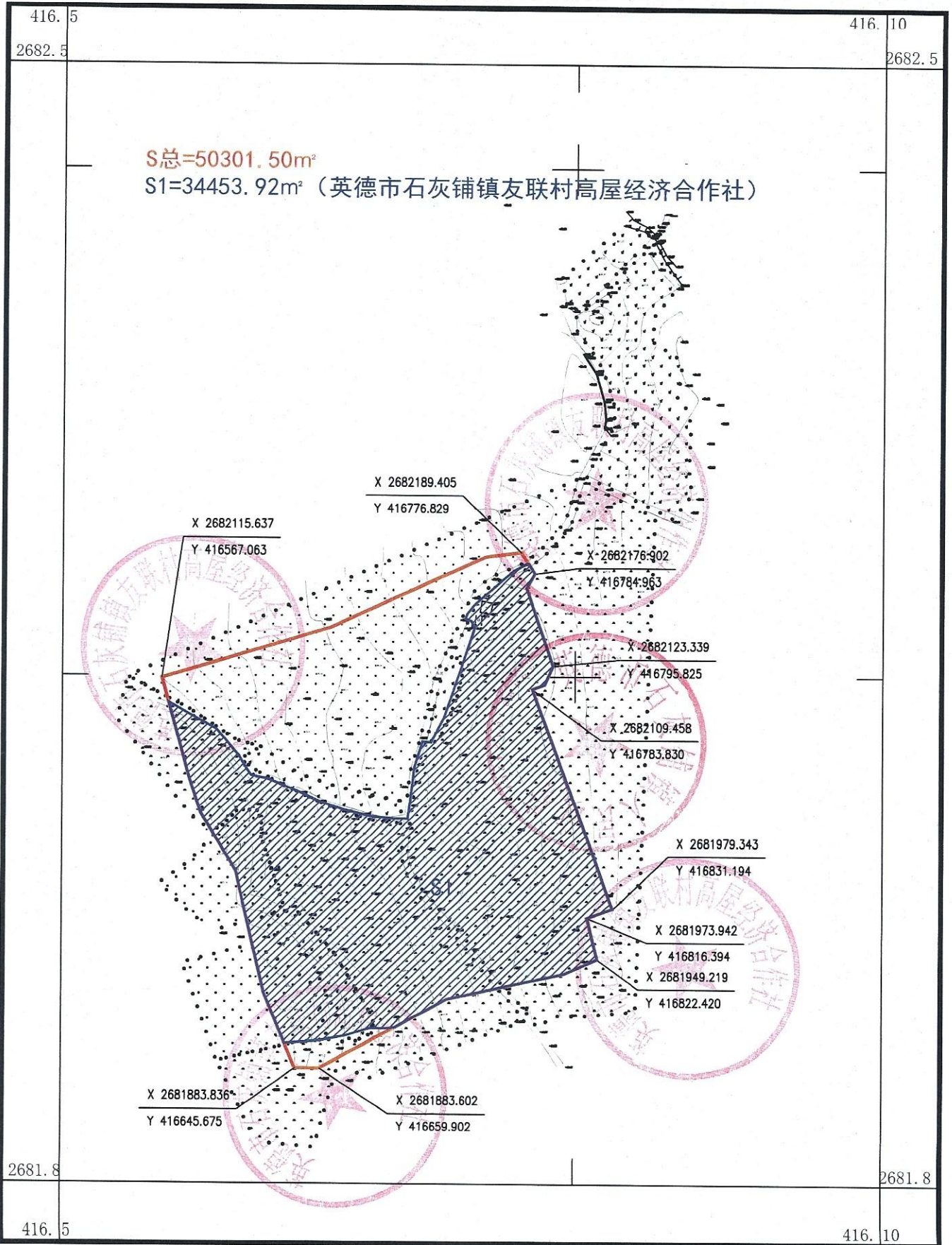


英德市2025年度第四十批次城镇建设用地征地红线图

英德市石灰铺镇（土所）001



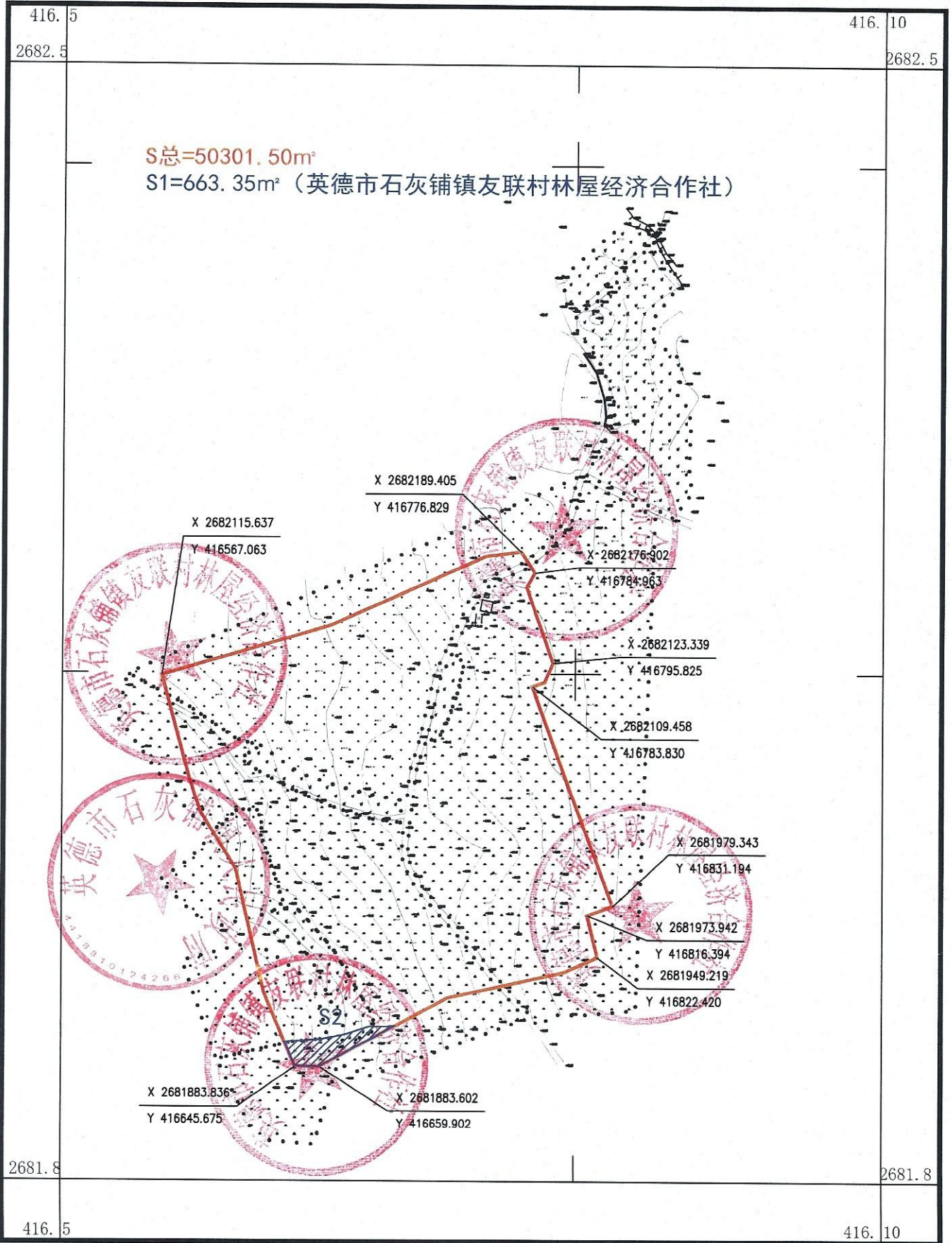
英德市测绘地理信息中心

2000国家大地坐标系，中央子午线114°
 1985国家高程基准，等高距为1米。
 2017国家基本比例尺地图图式
 英德市测绘地理信息中心于2025年9月测制

1:3000

测量员：李剑锋
 绘图员：黄文杰
 检查员：玉 斌

英德市2025年度第四十批次城镇建设征用地红线图
英德市石灰铺镇（土所）002



英德市测绘地理信息中心

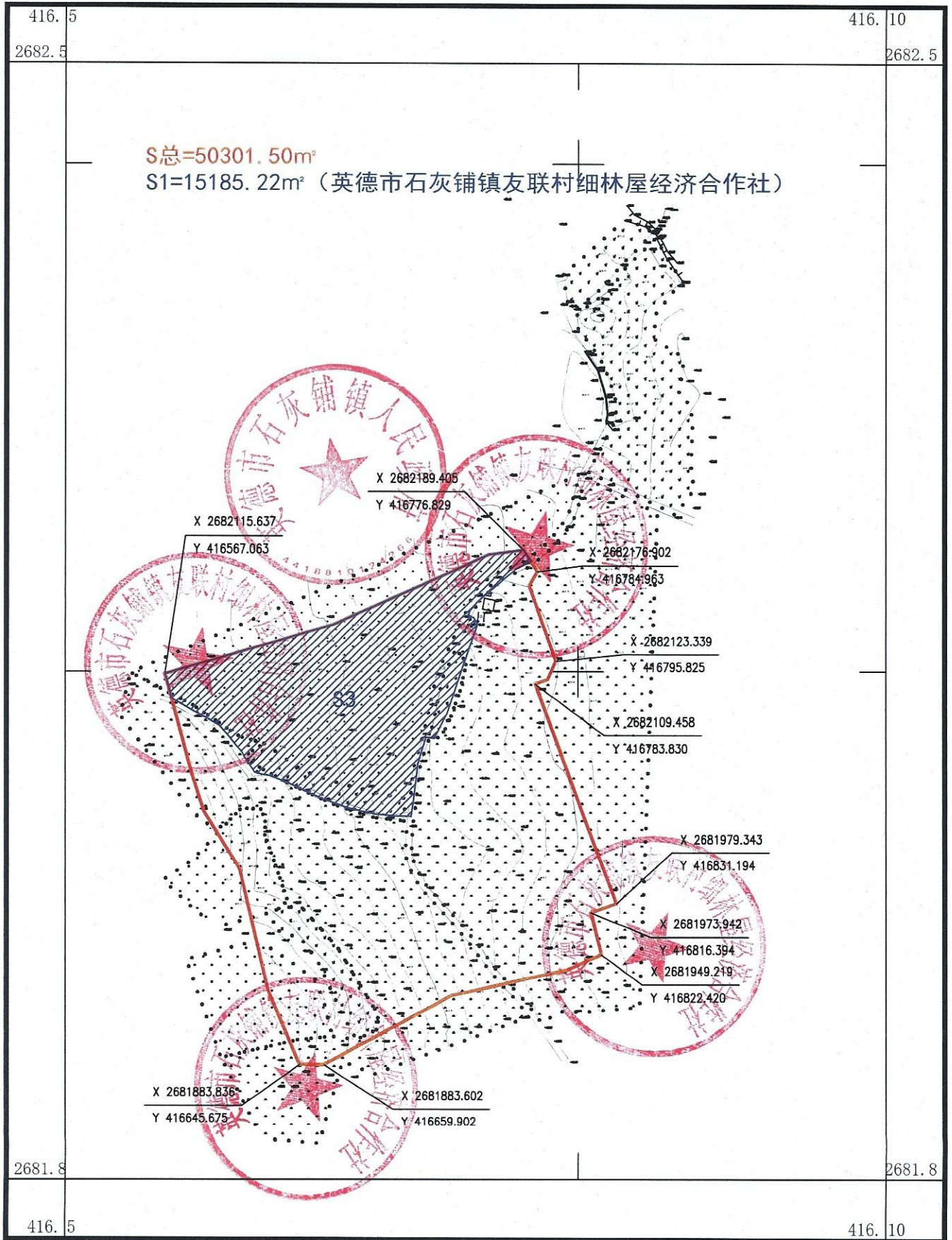
2000国家大地坐标系，中央子午线114°
1985国家高程基准，等高距为1米。
2017国家基本比例尺地图图式
英德市测绘地理信息中心于2025年9月测制

1:3000

测量员：李剑锋
绘图员：黄文杰
检查员：玉 斌

英德市2025年度第四十批次城镇建设征地红线图

英德市石灰铺镇（土所）003



英德市测绘地理信息中心

2000国家大地坐标系, 中央子午线114°
 1985国家高程基准, 等高距为1米.
 2017国家基本比例尺地图图式
 英德市测绘地理信息中心于2025年9月测制

1:3000

测量员: 李剑锋
 绘图员: 黄文杰
 检查员: 玉 斌