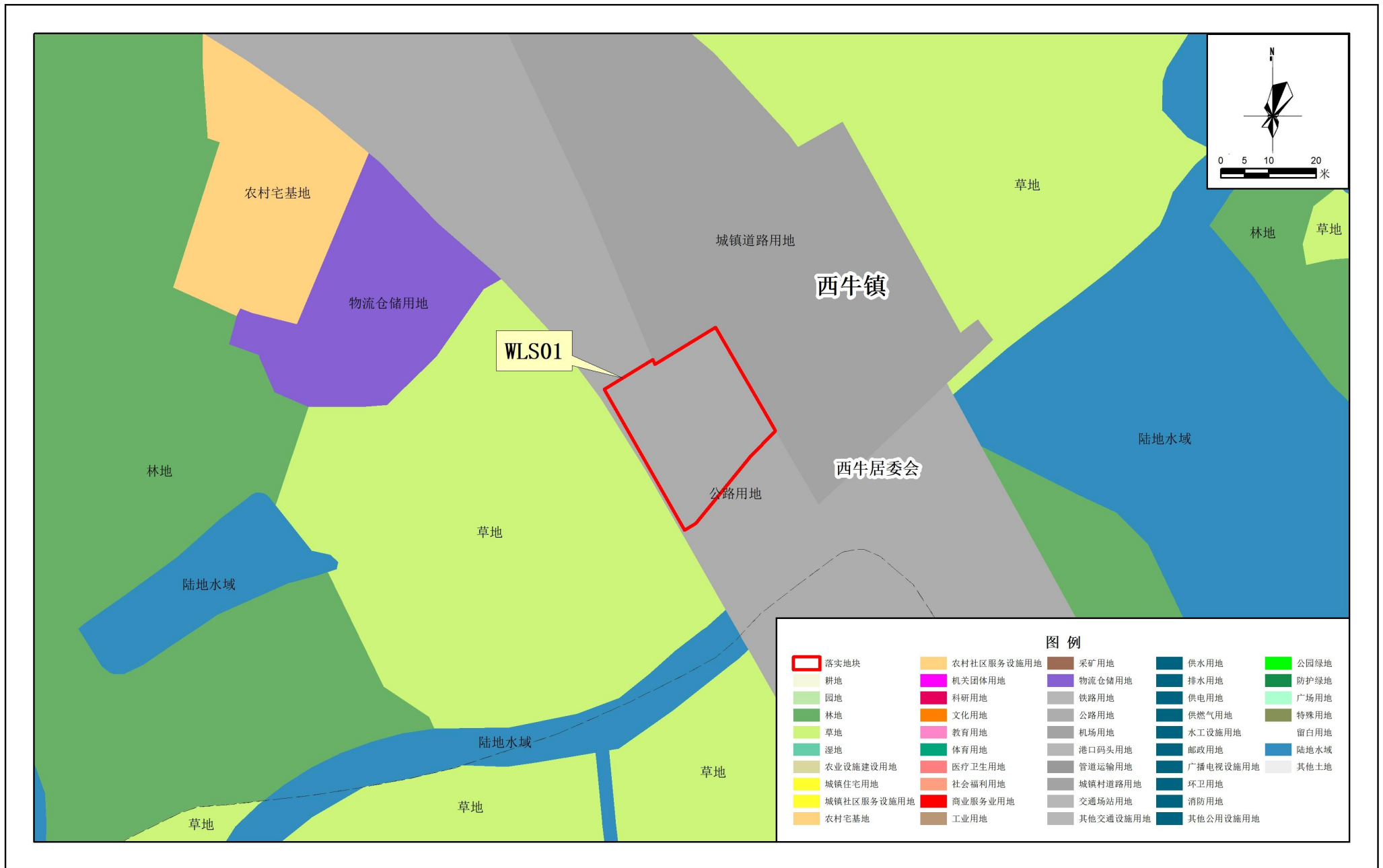


清远市英德市西牛镇落实前地块土地使用规划局部图（WLS01）

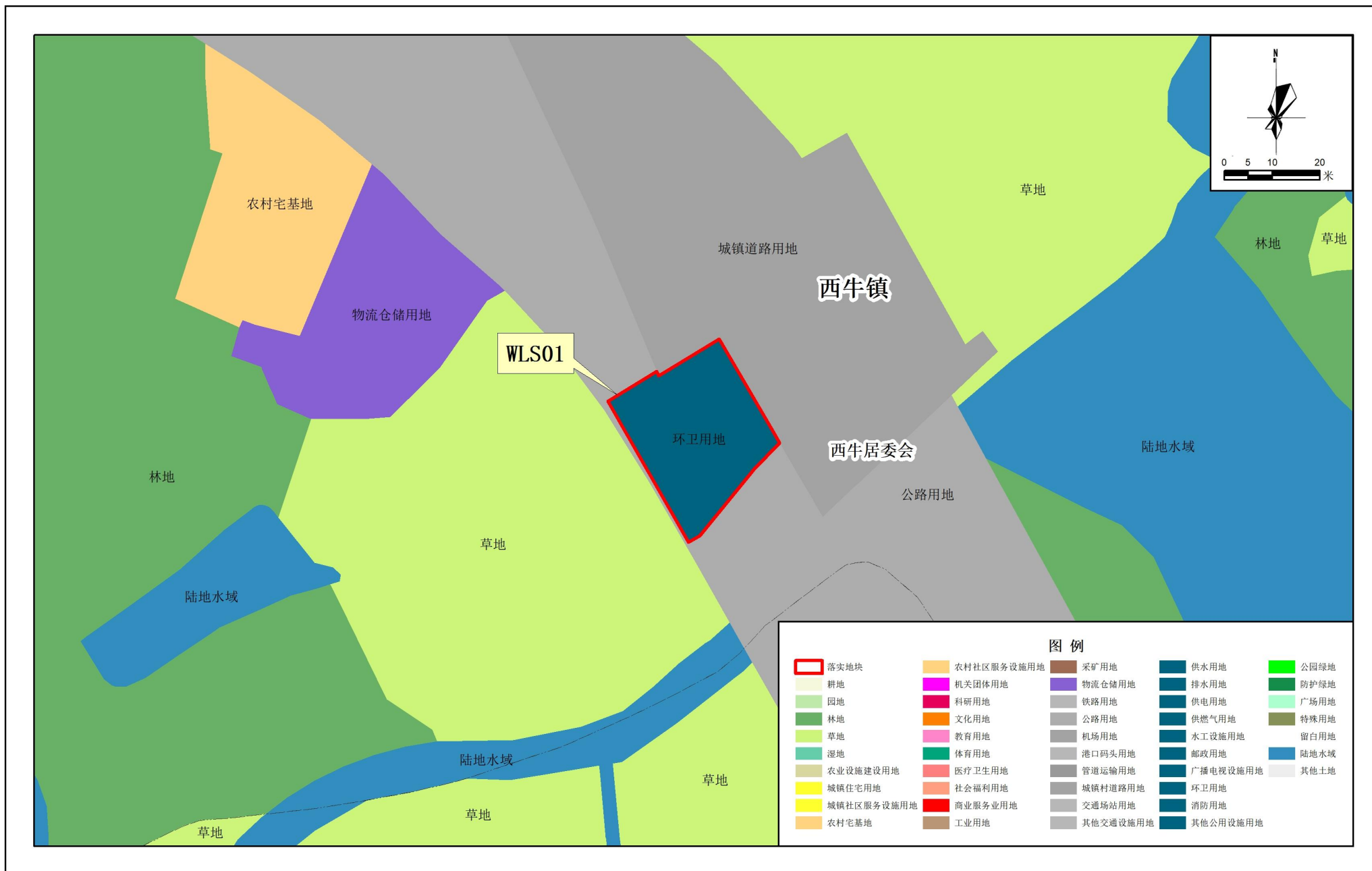


2000国家大地坐标系
1985高程基准

1: 1,000

英德市自然资源局 编制
二〇二六年五月

清远市英德市西牛镇落实后地块土地使用规划局部图（WLS01）

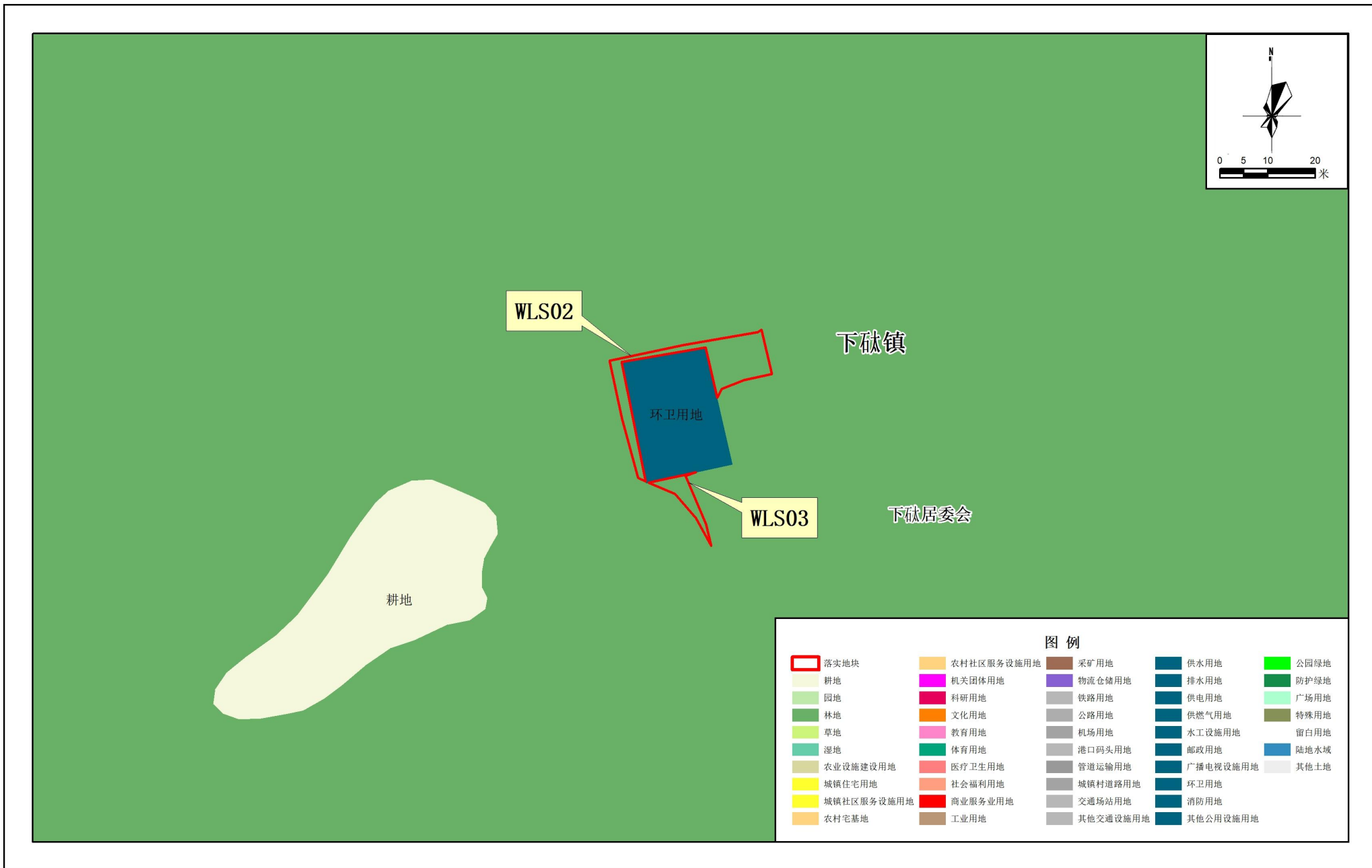


2000国家大地坐标系
1985高程基准

1: 1,000

英德市自然资源局 编制
二〇二六年五月

清远市英德市下碛镇落实前地块土地使用规划局部图（WLS02-WLS03）



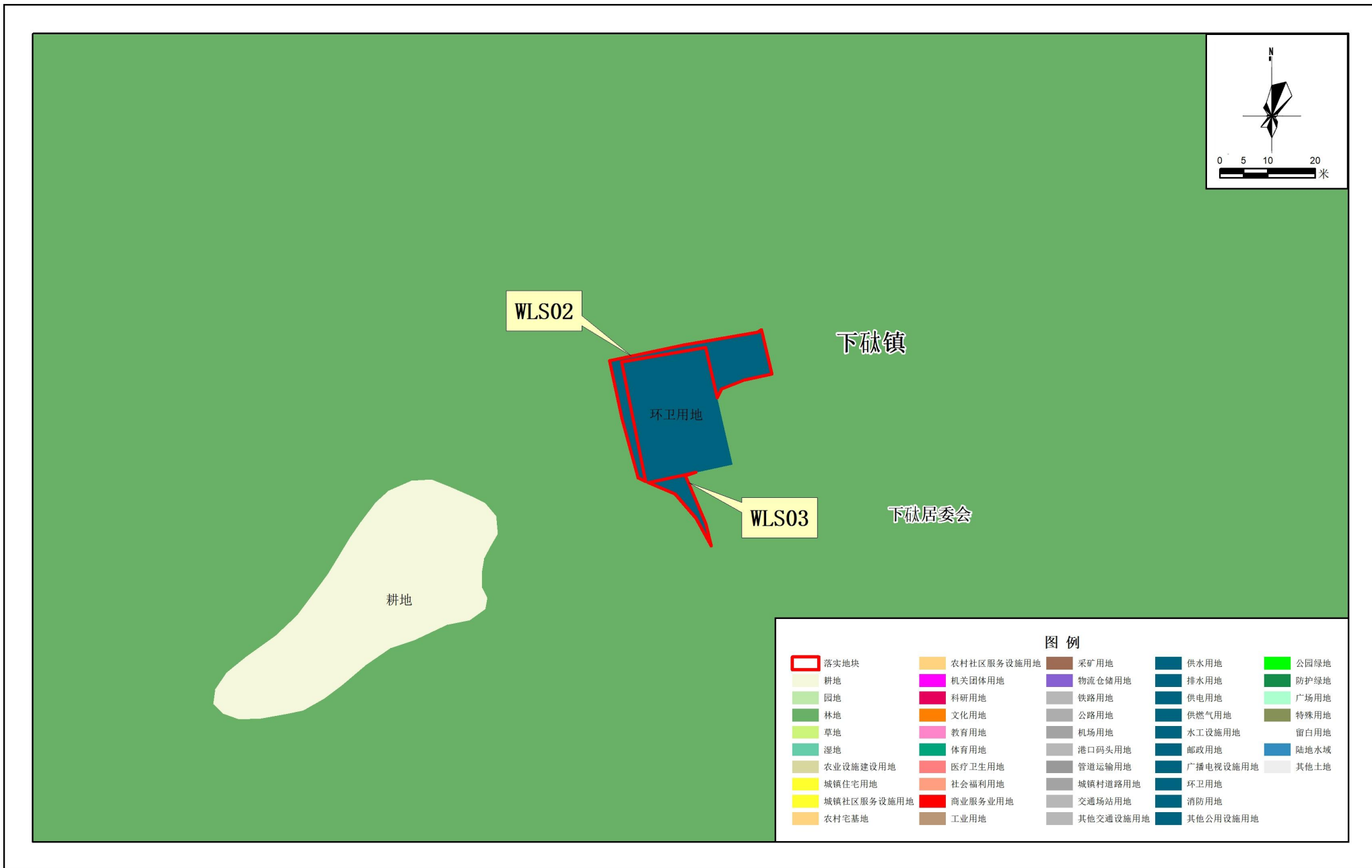
2000国家大地坐标系
1985高程基准

1: 1,000

英德市自然资源局 编制
二〇二六年五月

图例				
 落实地块	 农村社区服务设施用地	 采矿用地	 供水用地	 公园绿地
 耕地	 机关团体用地	 物流仓储用地	 排水用地	 防护绿地
 园地	 科研用地	 铁路用地	 供电用地	 广场用地
 林地	 文化用地	 公路用地	 供燃气用地	 特殊用地
 草地	 教育用地	 机场用地	 水工设施用地	 留白用地
 湿地	 体育用地	 港口码头用地	 邮政用地	 陆地水域
 农业设施建设用地	 医疗卫生用地	 管道运输用地	 广播电视设施用地	 其他土地
 城镇住宅用地	 社会福利用地	 城镇村道路用地	 环卫用地	
 城镇社区服务设施用地	 商业服务业用地	 交通场站用地	 消防用地	
 农村宅基地	 工业用地	 其他交通设施用地	 其他公用设施用地	

清远市英德市下碛镇落实后地块土地使用规划局部图（WLS02-WLS03）

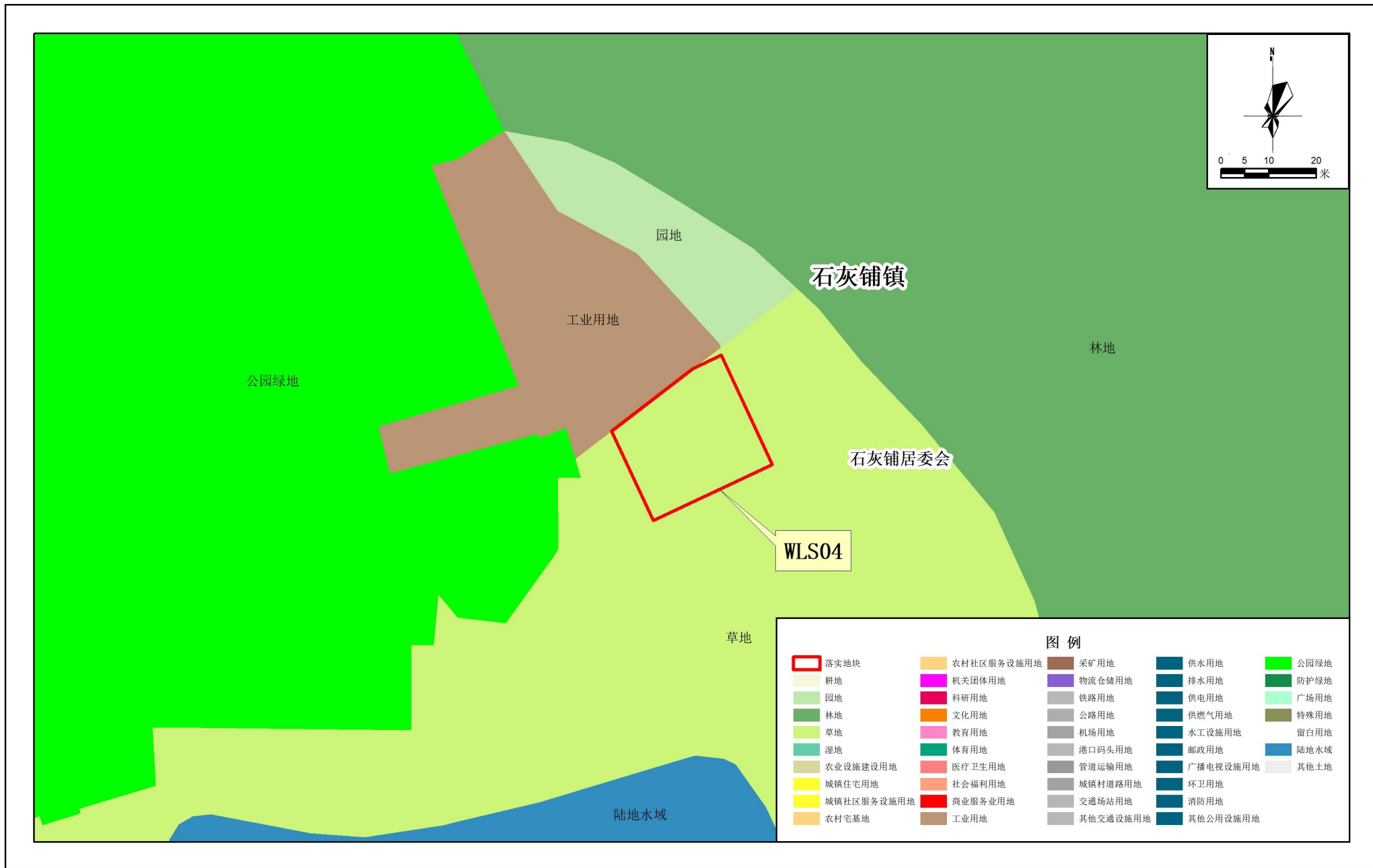


2000国家大地坐标系
1985高程基准

1: 1,000

英德市自然资源局 编制
二〇二六年五月

清远市英德市石灰铺镇落实前地块土地使用规划局部图 (WLS04)

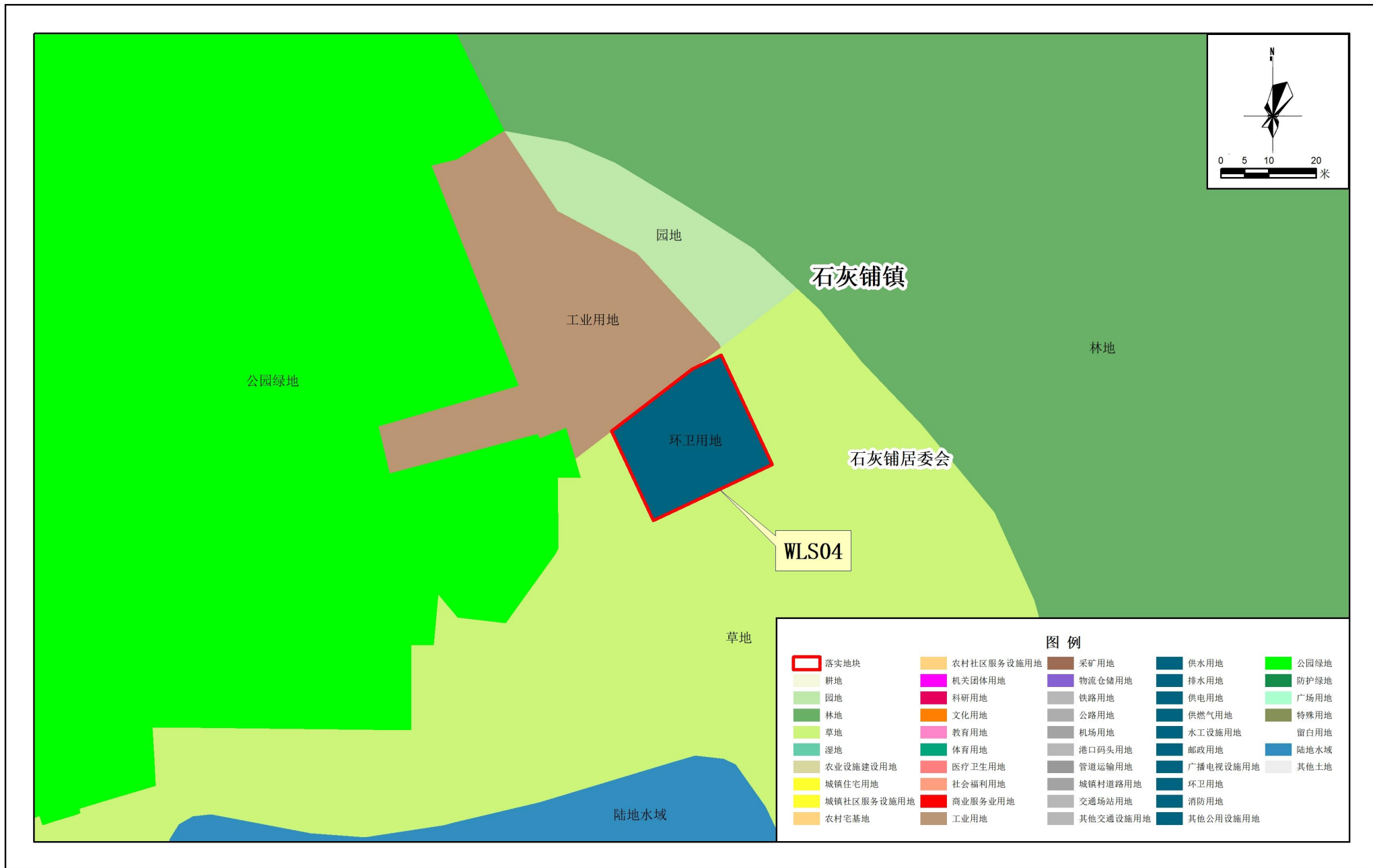


2000国家大地坐标系
1985高程基准

1: 1,000

英德市自然资源局 编制
二〇二六年五月

清远市英德市石灰铺镇落实后地块土地使用规划局部图 (WLS04)

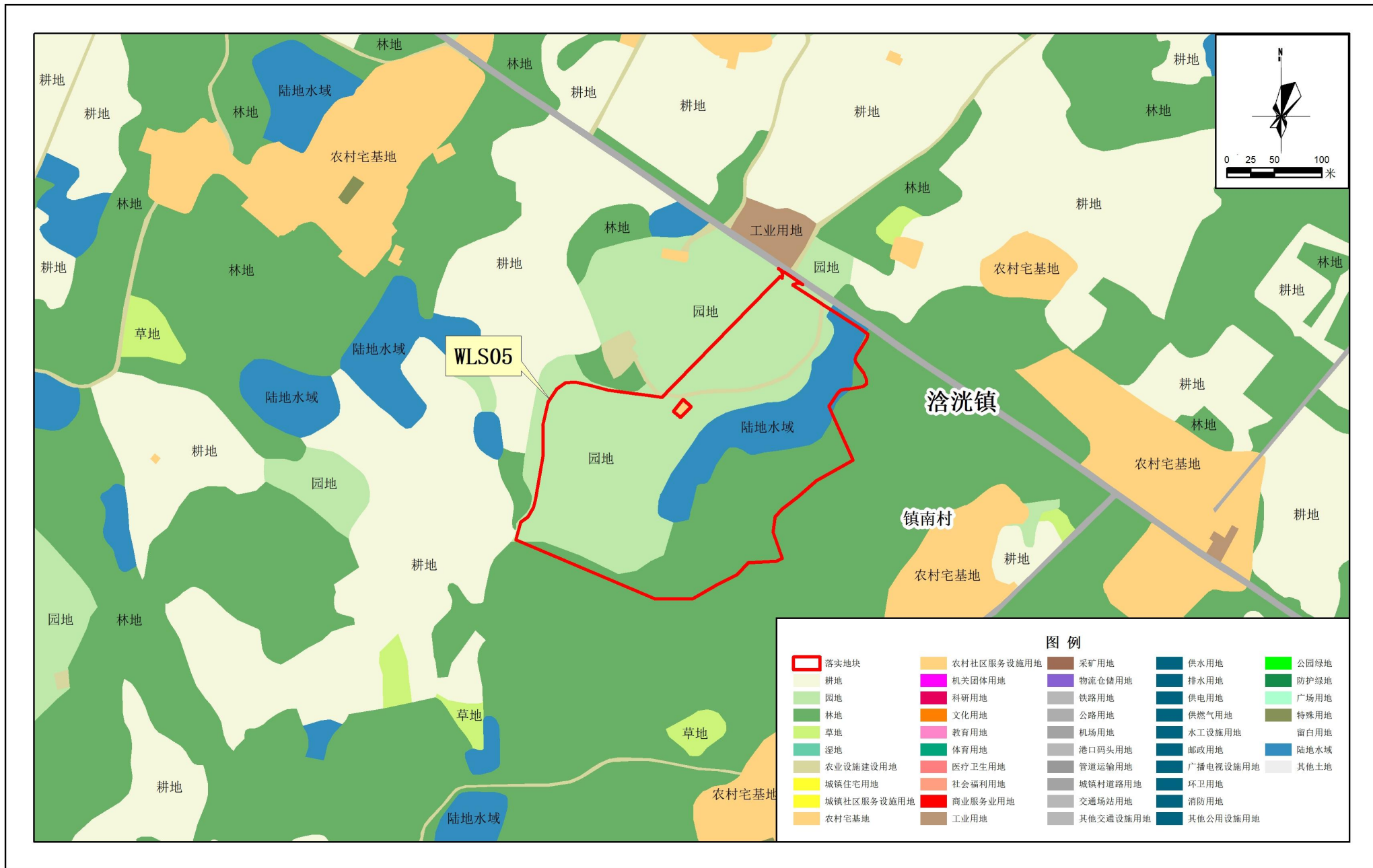


2000国家大地坐标系
1985高程基准

1: 1,000

英德市自然资源局 编制
二〇二六年五月

清远市英德市浛洸镇落实前地块土地使用规划局部图（WLS05）

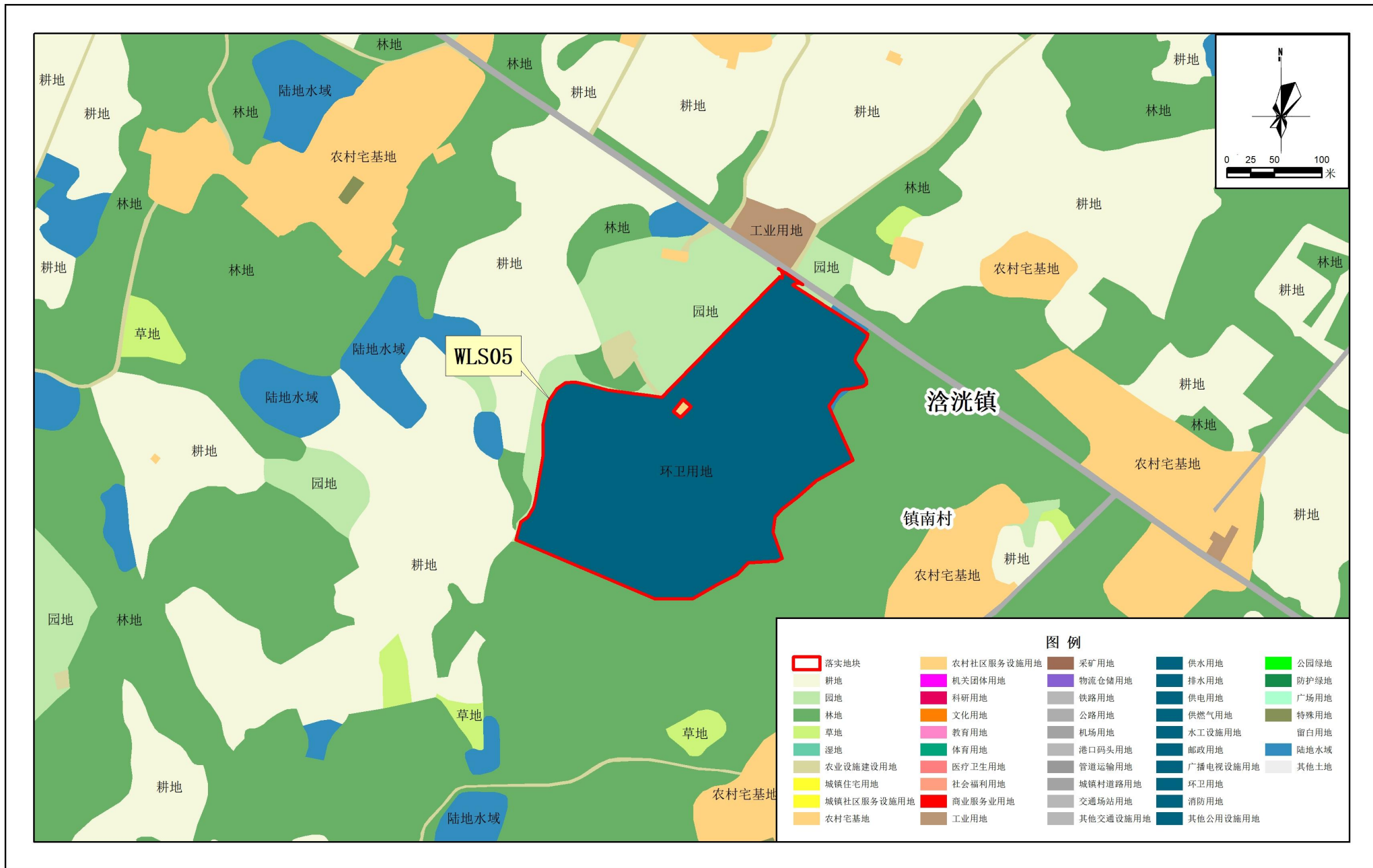


2000国家大地坐标系
1985高程基准

1: 5,000

英德市自然资源局 编制
二〇二六年五月

清远市英德市浚洸镇落实后地块土地使用规划局部图（WLS05）



2000国家大地坐标系
1985高程基准

1: 5,000

英德市自然资源局 编制
二〇二六年五月

清远市英德市白沙镇落实前地块土地使用规划局部图（WLS06）



2000国家大地坐标系
1985高程基准

1: 5,000

英德市自然资源局 编制
二〇二六年五月

清远市英德市白沙镇落实后地块土地使用规划局部图（WLS06）

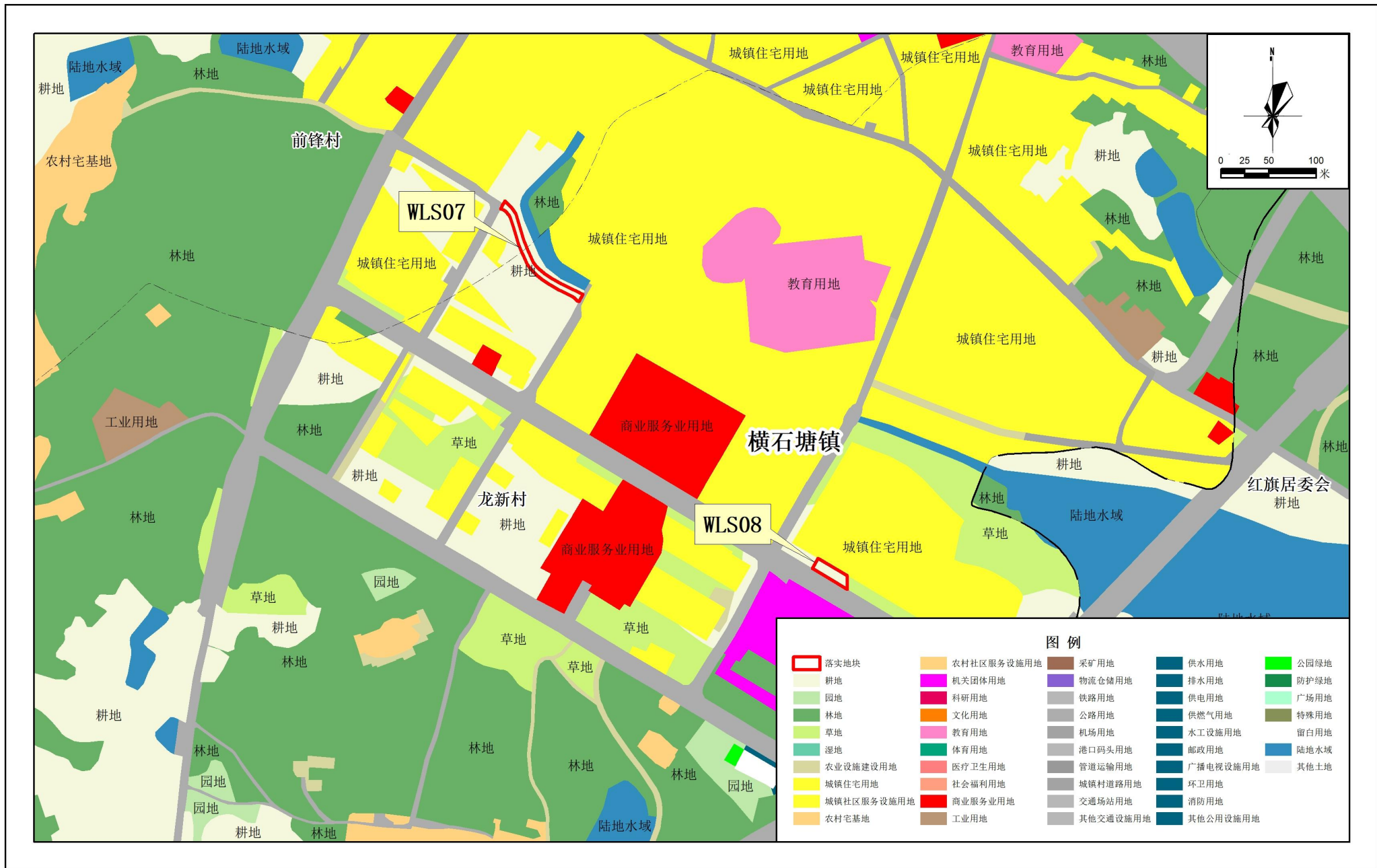


2000国家大地坐标系
1985高程基准

1: 5,000

英德市自然资源局 编制
二〇二六年五月

清远市英德市横石塘镇落实前地块土地使用规划局部图 (WLS07-WLS08)

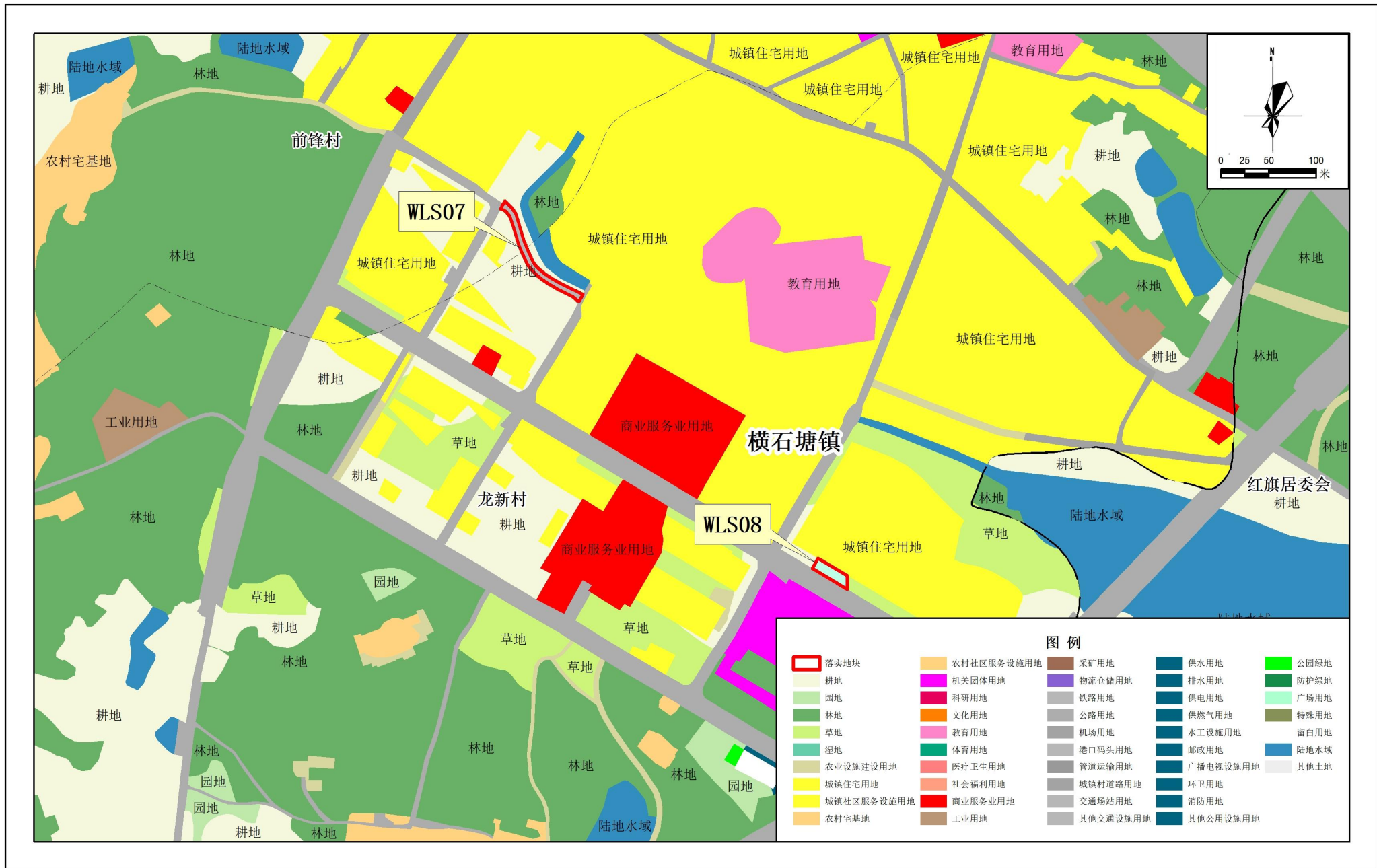


2000国家大地坐标系
1985高程基准

1: 5,000

英德市自然资源局 编制
二〇二六年五月

清远市英德市横石塘镇落实后地块土地使用规划局部图 (WLS07-WLS08)



2000国家大地坐标系
1985高程基准

1: 5,000

英德市自然资源局 编制
二〇二六年五月

清远市英德市沙口镇落实前地块土地使用规划局部图（WLS09）

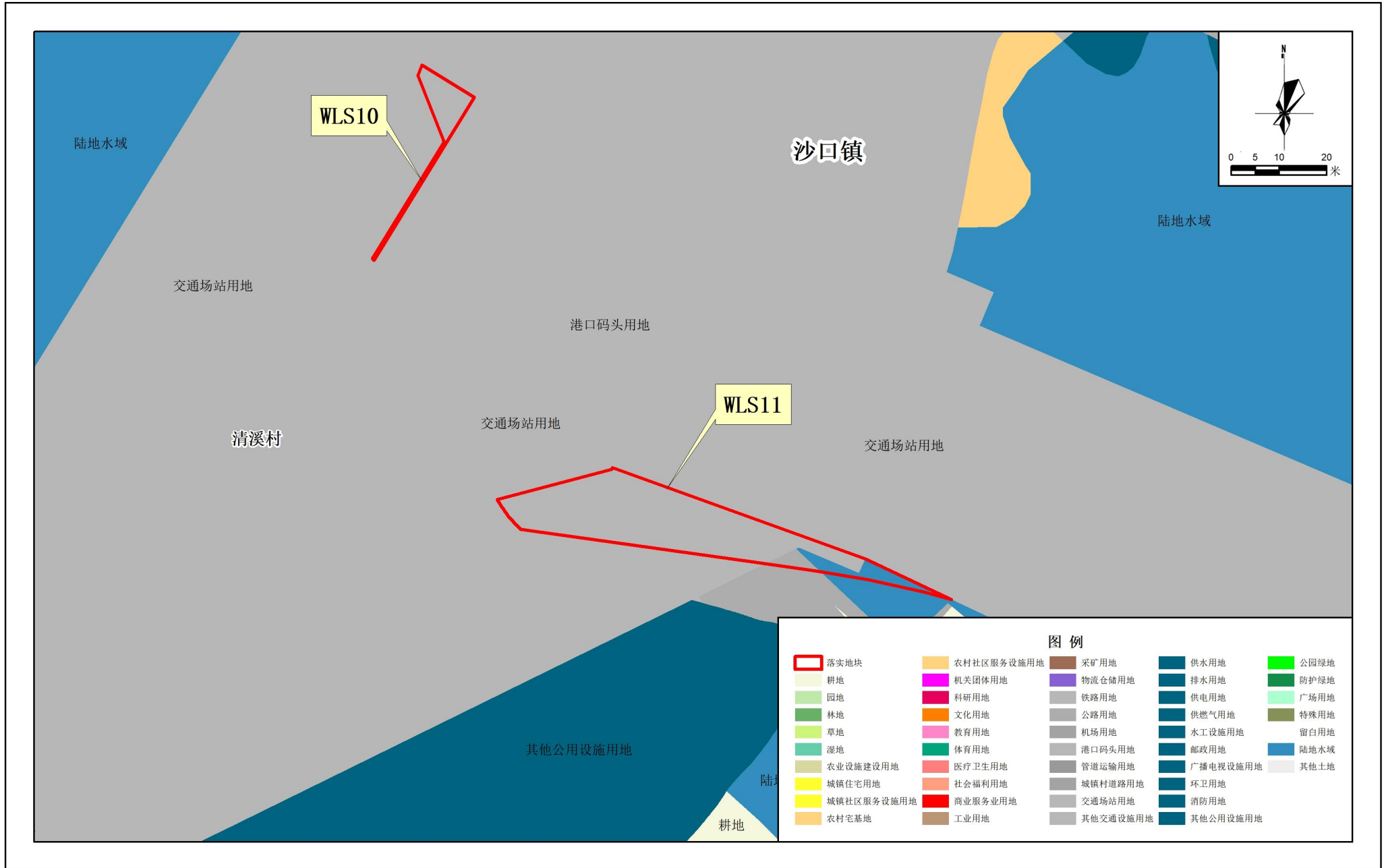


2000国家大地坐标系
1985高程基准

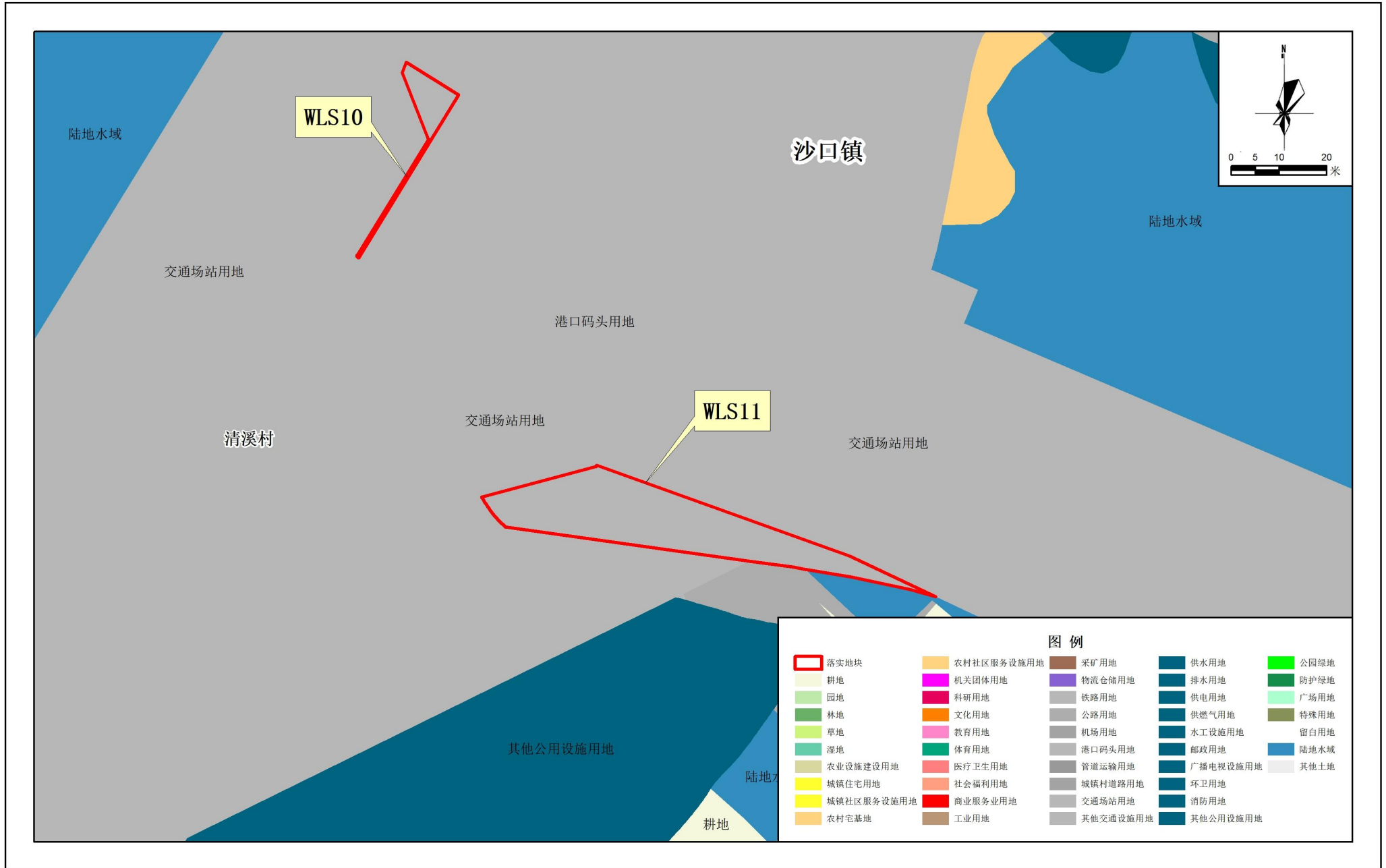
1: 2,000

英德市自然资源局 编制
二〇二六年五月

清远市英德市沙口镇落实前地块土地使用规划局部图 (WLS10~WLS11)



清远市英德市沙口镇落实后地块土地使用规划局部图 (WLS10~WLS11)

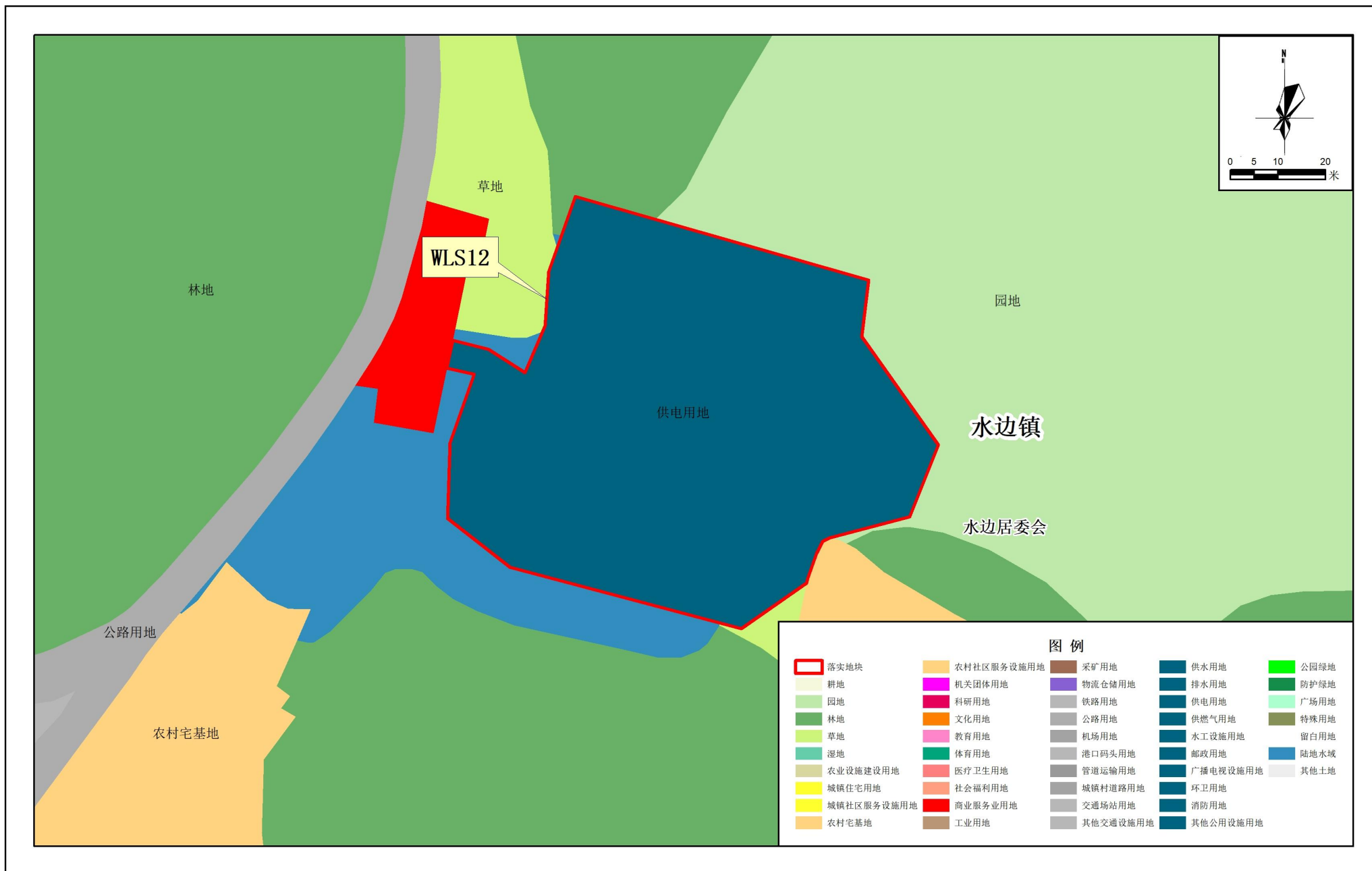


2000国家大地坐标系
1985高程基准

1: 1,000

英德市自然资源局 编制
二〇二六年五月

清远市英德市水边镇落实后地块土地使用规划局部图（WLS12）



2000国家大地坐标系
1985高程基准

1: 1,000

英德市自然资源局 编制
二〇二六年五月